


ASENDIPLAAN  
M 1 : 50 000



Kaardileht nr 5334 Pärnu-Jaagupi ja 6312 Järvakandi



Mäeeraldise piiripunktide  
koordinaadid

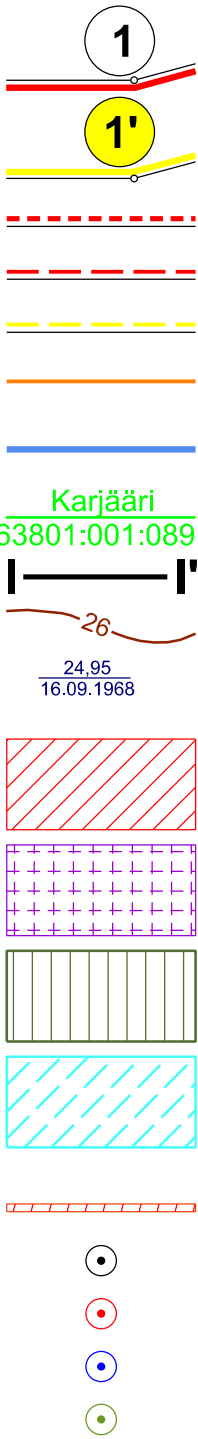
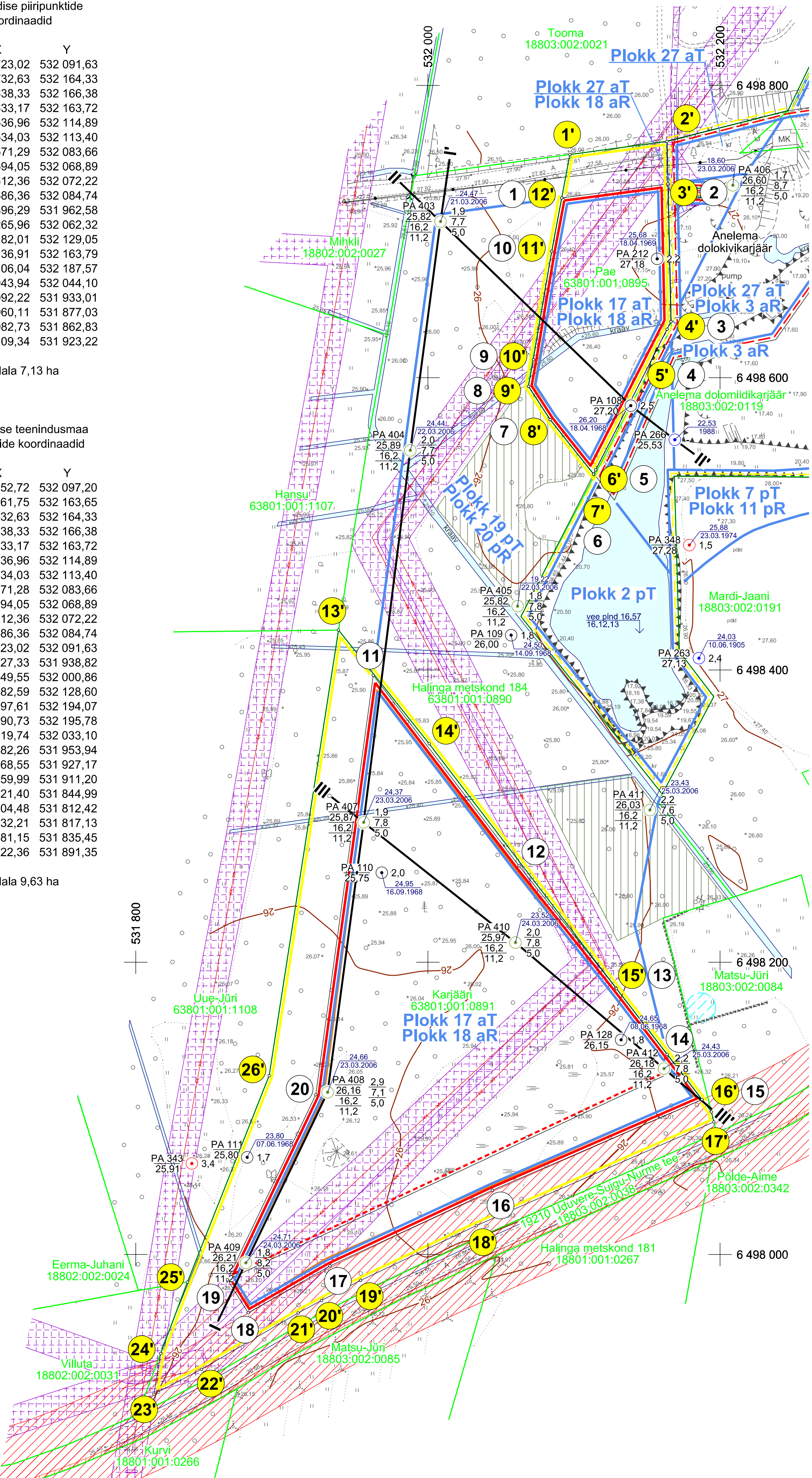
Nr	X	Y
1	6 498 723,02	532 091,63
2	6 498 732,63	532 164,33
3	6 498 638,33	532 166,38
4	6 498 633,17	532 163,72
5	6 498 536,96	532 114,89
6	6 498 534,03	532 113,40
7	6 498 571,29	532 083,66
8	6 498 594,05	532 068,89
9	6 498 612,36	532 072,22
10	6 498 686,36	532 084,74
11	6 498 396,29	531 962,58
12	6 498 265,96	532 062,32
13	6 498 182,01	532 129,05
14	6 498 136,91	532 163,79
15	6 498 106,04	532 187,57
16	6 498 043,94	532 044,10
17	6 497 992,22	531 933,01
18	6 497 960,11	531 877,03
19	6 497 982,73	531 862,83
20	6 498 109,34	531 923,22

Pindala 7,13 ha

Mäeeraldise teenindusmaa  
piiripunktide koordinaadid

Nr	X	Y
1'	6 498 752,72	532 097,20
2'	6 498 761,75	532 163,65
3'	6 498 732,63	532 164,33
4'	6 498 638,33	532 166,38
5'	6 498 633,17	532 163,72
6'	6 498 536,96	532 114,89
7'	6 498 534,03	532 113,40
8'	6 498 571,28	532 083,66
9'	6 498 594,05	532 068,89
10'	6 498 612,36	532 072,22
11'	6 498 686,36	532 084,74
12'	6 498 723,02	532 091,63
13'	6 498 427,33	531 938,82
14'	6 498 349,55	532 000,86
15'	6 498 182,59	532 128,60
16'	6 498 097,61	532 194,07
17'	6 498 090,73	532 195,78
18'	6 498 019,74	532 033,10
19'	6 497 982,26	531 953,94
20'	6 497 968,55	531 927,17
21'	6 497 959,99	531 911,20
22'	6 497 921,40	531 844,99
23'	6 497 904,48	531 812,42
24'	6 497 932,21	531 817,13
25'	6 497 981,15	531 835,45
26'	6 498 122,36	531 891,35

Pindala 9,63 ha



Mäeeraldise piir, piiripunkt ja piiripunkti number

Mäeeraldise teenindusmaa piir, piiripunkt ja piiripunkti number

Kehtiva Anelema IV dolokivikarjääri mäeeraldise piir

Külgneva mäeeraldise piir

Külgneva mäeeraldise teenindusmaa piir

Nõlvaterviku alumine piir

Ploki piir (aT - aktiivne tarbevaru, aR - aktiivne reservvaru, pT - passiivne tarbevaru, pR - passiivne reservvaru)

Katastriüksuse nimi, piir ja tunnus

Geoloogilise läbilõike joon

Maapinna samakõrgusjoon, m

Veetaseme abs. kõrgus, mõõdistamise kuupäev

Teega seotud piirangud

Elektripaigaldise kaitsevöönd

Metsa kitsendused (VEP)

Veehaarde sanitaarkaitseala (PRK0051760)

Sideehitise kaitsevöönd

1969. aasta puurauk (EGF 3036)

1975. aasta puurauk (EGF 3360)

1989. aasta puurauk (EGF 4354)

2007. aasta puurauk (EGF 7974)

Puurauku number

Suudme abs kõrgus, m

Madalamargilise ehitusdolokivi lamam, m

Täitedolokivi lamami abs, m

Puurauku number

Suudme abs kõrgus, m

Katendi paksus, m

Ehitusdolokivi kasuliku kihi paksus, m

Täitedolokivi kasuliku kihi paksus, m

Märkused:

- Koordinaadid L-Est 97 süsteemis, kõrgused EH2000 süsteemis.
- Asendiplaan: Maa- ja Ruumiameti X-GIS kaardirakendus.
- Plaan koostamisel on kasutatud:
  - Maa- ja Ruumiameti väljastatud katastriüksuste piirandmeid (seisuga 08.01.2026);
  - Maa- ja Ruumiameti väljastatud kitsenduste andmeid (seisuga 05.02.2026);
  - Keskonnakaugematuuri EELISe andmeid (seisuga 05.01.2026);
  - Maavarade registri maardlate, plokkide ja mäeeraldise piirandmeid (seisuga 31.12.2025);
  - Anelema dolokivimaardla Anelema IV dolokivikarjääri mäeeraldise maavara kvaliteedi ja varu ümberhindamise seletuskiri (varu seisuga 01.01.2022) (OÜ Inseneribüroo STEIGER, töö nr 21/3709).
- Mäeeraldise ja plokki 17 aT lamamiks on horisontaaltasapind abs kõrgusel 16,2 m.
- Kasutatud tarkvara: Bentley PowerCivil for Baltics V8i (litsents: 70000661800020).

Objekti nimetus ja aadress <b>Anelema IV dolokivikarjäär</b> Põhja-Pärnumaa vald, Pärnu maakond		Joonise sisu <b>Mäeeraldise plaan</b>	
Loa omanik <b>OÜ Eesti Killustik</b> Rõstla paekivikarjäär, Rõstla küla, 48022 Põltsamaa vald info@eestikillustik.ee		Ole Sein /Allkirjastatud digitaalselt/	
OÜ Inseneribüroo STEIGER Männiku tee 104, 11216 Tallinn +372 668 1011, info@steiger.ee		Koostas Hendrik Klaas /Allkirjastatud digitaalselt/	Graafiline lisa 1/4
Kinnitas Erki Vaguri /Allkirjastatud digitaalselt/		Kuupäev 16.04.2026	Möötkava 1 : 2000
		Töö nr 26/5449	

0 40 80 m